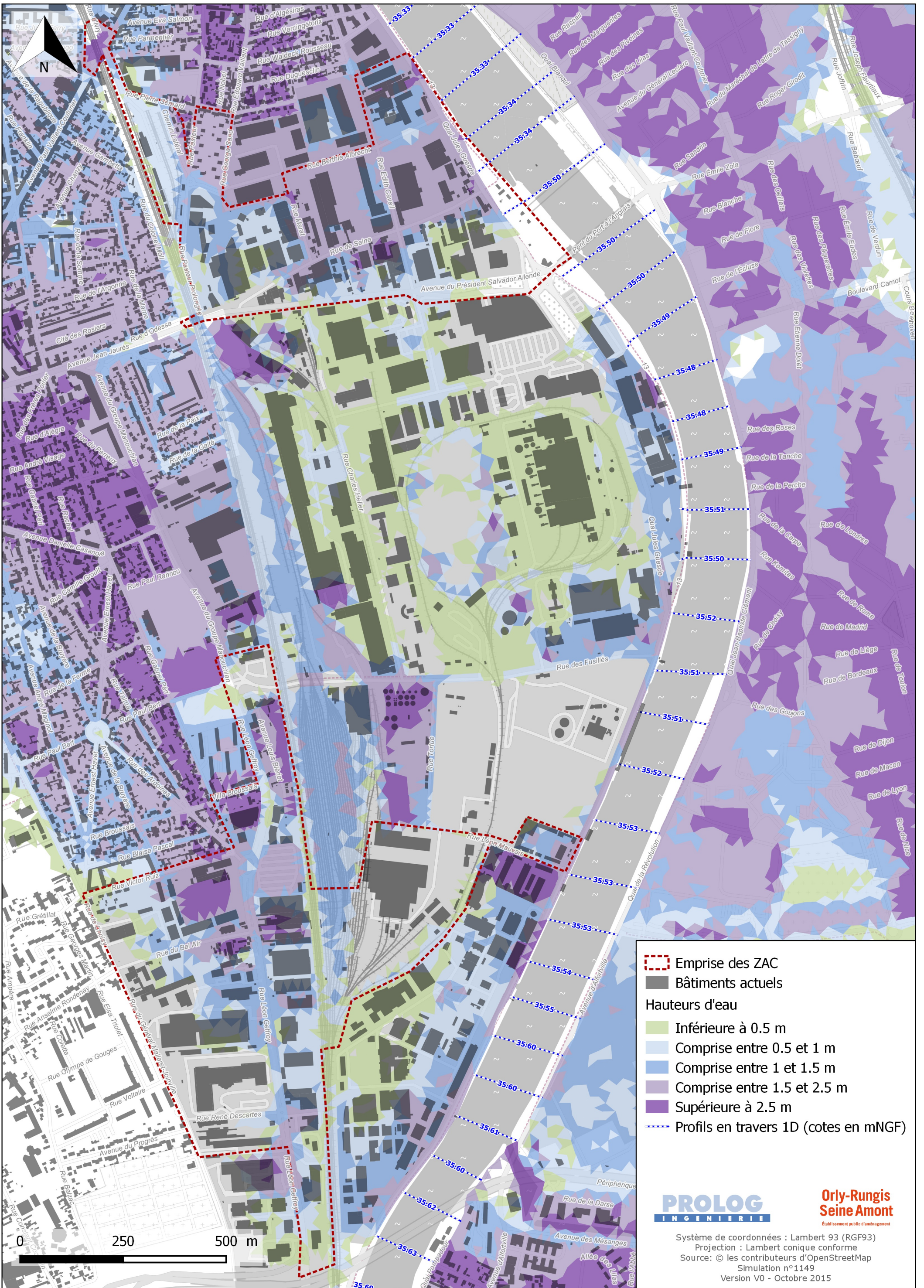










Cartographie des hauteurs d'eau - Scénario R1.1

Situation actuelle



-  Emprise des ZAC
-  Bâtiments actuels
- Hauteurs d'eau**
-  Inférieure à 0.5 m
-  Comprise entre 0.5 et 1 m
-  Comprise entre 1 et 1.5 m
-  Comprise entre 1.5 et 2.5 m
-  Supérieure à 2.5 m
-  Profils en travers 1D (cotes en mNGF)

PROLOG
INGENIERIE

Orly-Rungis
Seine Amont
Établissement public d'aménagement

Système de coordonnées : Lambert 93 (RGF93)
Projection : Lambert conique conforme
Source : © les contributeurs d'OpenStreetMap
Simulation n°1149
Version V0 - Octobre 2015